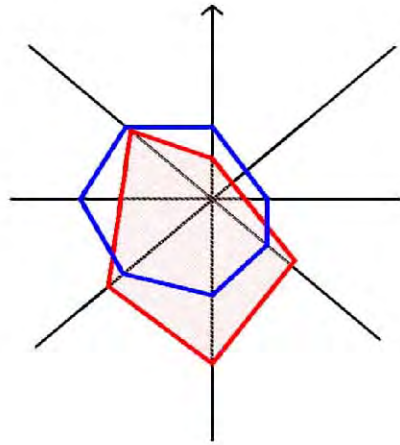



ПРАВИЛА ЗЕМЛЕПОЛЬЗОВАНИЯ И ЗАСТРОЙКИ СЕЛЬСКОГО ПОСЕЛЕНИЯ НОВОБАЛТАЧЕВСКИЙ СЕЛЬСОВЕТ МУНИЦИПАЛЬНОГО РАЙОНА ЧЕКМАГУШЕВСКИЙ РАЙОН РЕСПУБЛИКИ БАШКОРТОСТАН

КАРТА ГРАДОСТРОИТЕЛЬНОГО ЗОНИРОВАНИЯ. М 1:5000




УСЛОВНЫЕ ОБОЗНАЧЕНИЯ:

ГРАНИЦЫ:




ГРАНИЦА НАСЕЛЕННОГО ПУНКТА
СУЩЕСТВУЮЩАЯ

ЖИЛЫЕ ЗОНЫ:



Ж-1

ЗОНЫ СЕЛЬСКОХОЗЯЙСТВЕННОГО ИСПОЛЬЗОВАНИЯ:




С-1

ЗОНЫ ТРАНСПОРТНОЙ ИНФРАСТРУКТУРЫ:



Т-1

ЗОНЫ СПЕЦИАЛЬНОГО НАЗНАЧЕНИЯ:



СП-3



ИНДЕКС ЗОНЫ



Инв.№подлг
 Подп. и дата
 Взам.инв.№
 Инв.№ дубл.
 Подп. и дата

| | | | | | | | | | |
|------------|----------|------|------|---------|------|--|--------------------------|------|--------|
| | | | | | | Правила землепользования и застройки сельского поселения Новобалтачевский сельсовет муниципального района Чекумагушевский район Республики Башкортостан | | | |
| Изм | Кол.уч | Лист | №Док | Подпись | Дата | | | | |
| Разработал | Рудакова | | | | | Карта градостроительного зонирования территории д. Васильевка в части границ зон особого градостроительного контроля. | Стадия | Лист | Листов |
| ГИП | Рудакова | | | | | | ПЗЗ | 17 | 22 |
| Н.контр | Прямушко | | | | | Карта градостроительного зонирования. М 1:5000 | ООО "ГеоПроект" г.Уфа | | |