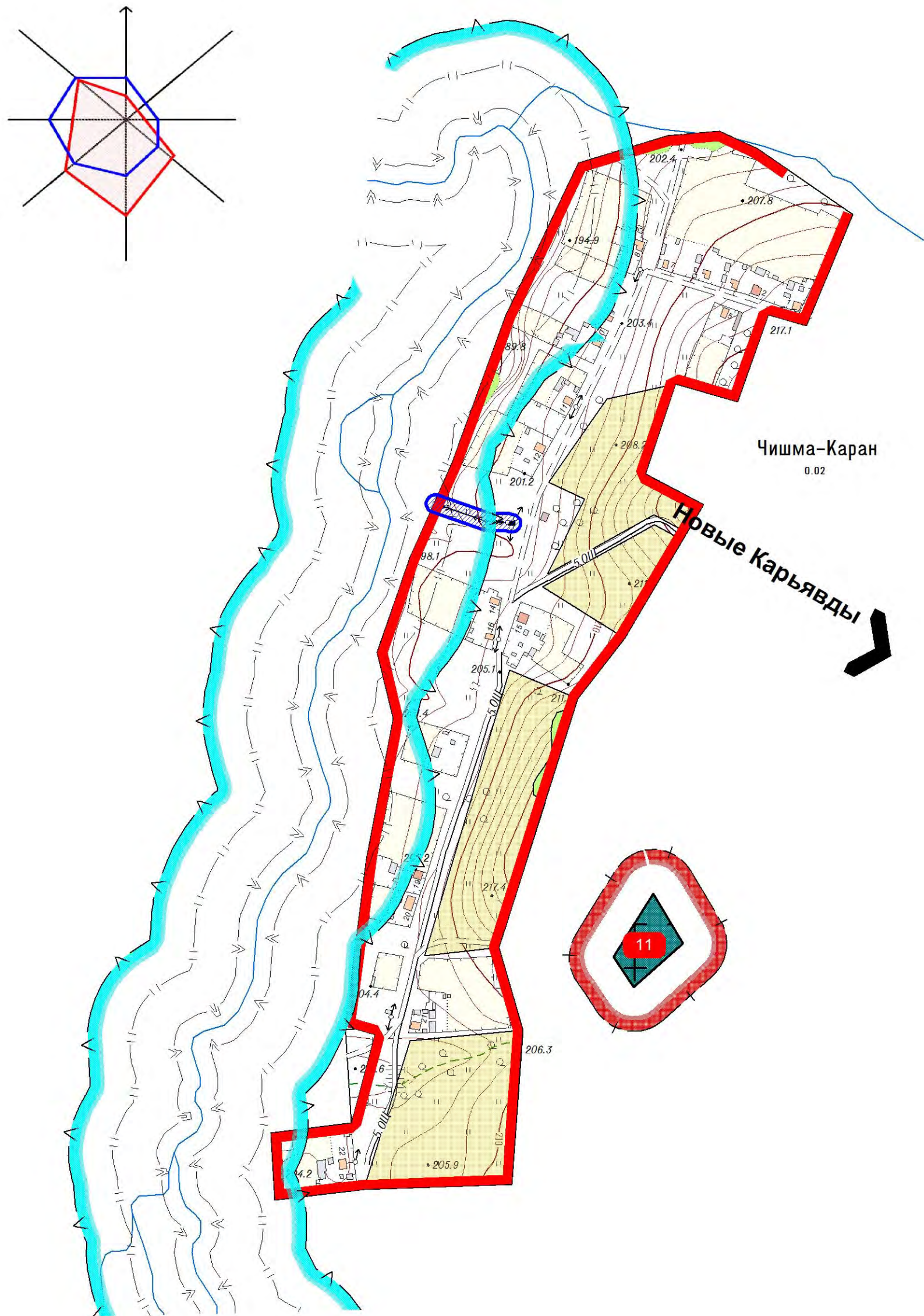



# ПРАВИЛА ЗЕМЛЕПОЛЬЗОВАНИЯ И ЗАСТРОЙКИ СЕЛЬСКОГО ПОСЕЛЕНИЯ НОВОБАЛТАЧЕВСКИЙ СЕЛЬСОВЕТ МУНИЦИПАЛЬНОГО РАЙОНА ЧЕКМАГУШЕВСКИЙ РАЙОН РЕСПУБЛИКИ БАШКОРТОСТАН

САНИТАРНО-ЗАЩИТНЫЕ ЗОНЫ ТЕХНОГЕННЫХ СТАЦИОНАРНЫХ И ДИНАМИЧЕСКИХ ИСТОЧНИКОВ, ЛИНЕЙНЫХ СООРУЖЕНИЙ, ВОДООХРАННЫЕ ЗОНЫ, ЗОНЫ САНИТАРНОЙ ОХРАНЫ ВОДОЗАБОРОВ, ЗОНЫ ОХРАНЫ ЕСТЕСТВЕННЫХ ЛАНДШАФТОВ. М 1:5000



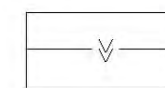
## УСЛОВНЫЕ ОБОЗНАЧЕНИЯ:

### ГРАНИЦЫ:



ГРАНИЦА НАСЕЛЕННОГО ПУНКТА СУЩЕСТВУЮЩАЯ

### ОГРАНИЧЕНИЯ:



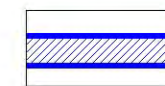
БЕРЕГОВАЯ ПОЛОСА



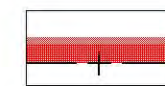
ПРИБРЕЖНАЯ ЗАЩИТНАЯ ПОЛОСА



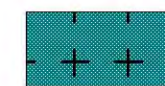
ВОДООХРАННАЯ ЗОНА



САНИТАРНЫЕ РАЗРЫВЫ ОТ ЛЭП



САНИТАРНО-ЗАЩИТНЫЕ ЗОНЫ СТАЦИОНАРНЫХ ТЕХНОГЕННЫХ ИСТОЧНИКОВ



ТЕРРИТОРИИ КЛАДБИЩ

Изм.	Кол.уч	Лист	№Док	Подпись	Дата
Разработал	Рудакова				
ГИП	Рудакова				
Н.контр	Прямушко				

						Правила землепользования и застройки сельского поселения Новобалтачевский сельсовет муниципального района Чекамгушевский район Республики Башкортостан		
Изм	Кол.уч	Лист	№Док	Подпись	Дата	Стадия	Лист	Листов
Разработал	Рудакова					ПЗЗ	12	22
ГИП	Рудакова							
Карта градостроительного зонирования территории д. Чишма-Каран в части границ зон особого градостроительного контроля.						ООО "ГеоПроект" г.Уфа		
Санитарно-защитные зоны техногенных стационарных и динамических источников, линейных сооружений, водоохранные зоны, зоны санитарной охраны водозаборов, зоны охраны естественных ландшафтов. М 1:5000								