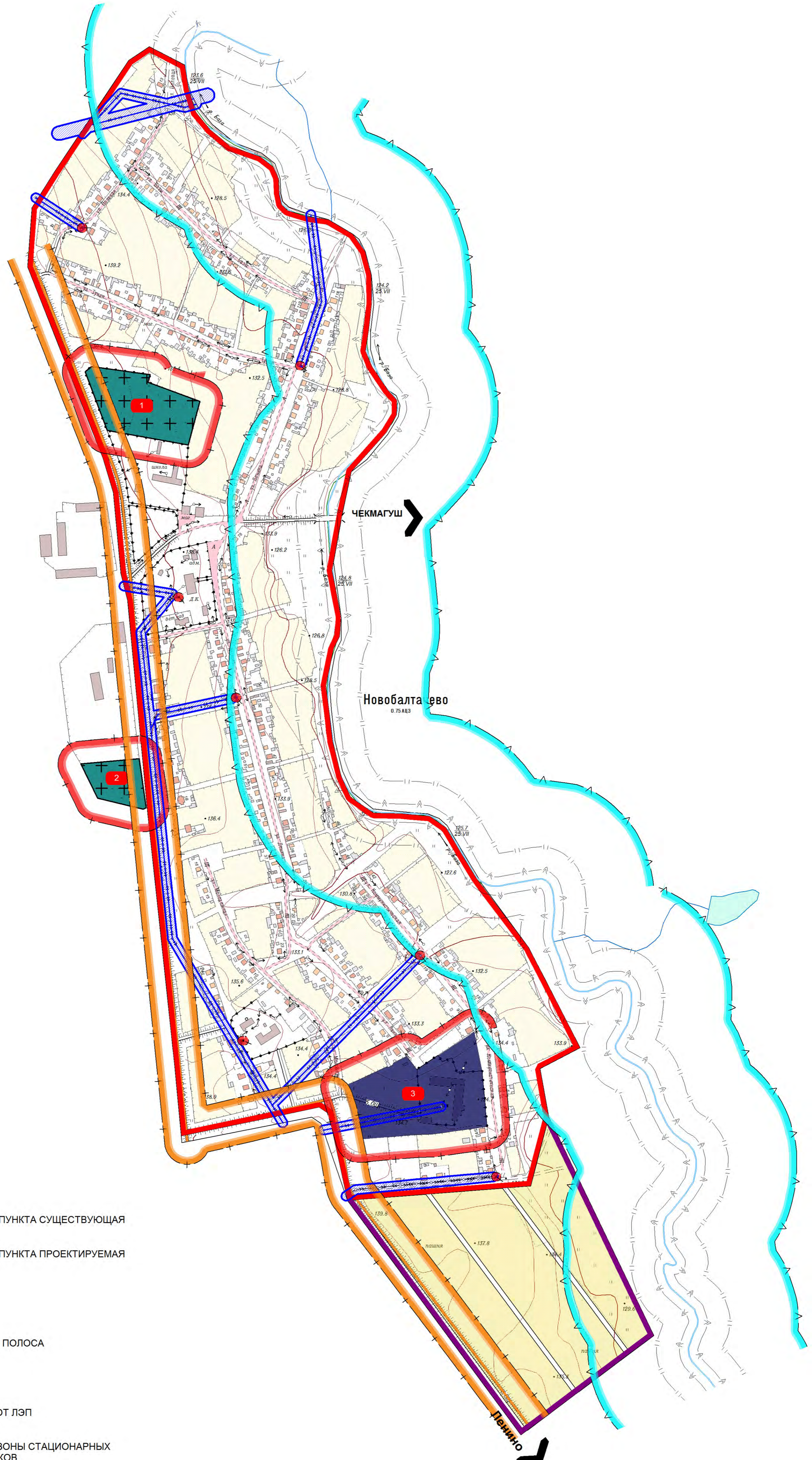
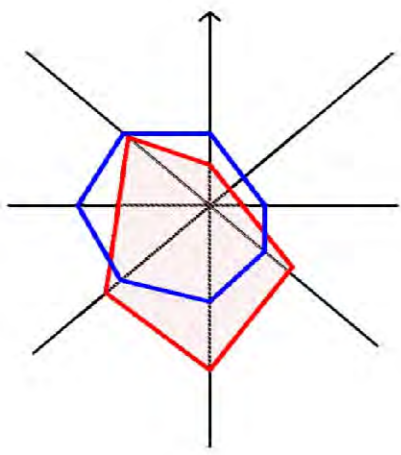




**ПРАВИЛА ЗЕМЛЕПОЛЬЗОВАНИЯ И ЗАСТРОЙКИ СЕЛЬСКОГО ПОСЕЛЕНИЯ НОВОБАЛТАЧЕВСКИЙ СЕЛЬСОВЕТ
МУНИЦИПАЛЬНОГО РАЙОНА ЧЕКМАГУШЕВСКИЙ РАЙОН РЕСПУБЛИКИ БАШКОРТОСТАН**

САНИТАРНО-ЗАЩИТНЫЕ ЗОНЫ ТЕХНОГЕННЫХ СТАЦИОНАРНЫХ И ДИНАМИЧЕСКИХ ИСТОЧНИКОВ, ЛИНЕЙНЫХ СООРУЖЕНИЙ.
ВОДООХРАННЫЕ ЗОНЫ, ЗОНЫ САНИТАРНОЙ ОХРАНЫ ВОДОЗАБОРОВ, ЗОНЫ ОХРАНЫ ЕСТЕСТВЕННЫХ ЛАНДШАФТОВ. М 1:5000


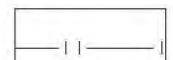






УСЛОВНЫЕ ОБОЗНАЧЕНИЯ:

ГРАНИЦЫ:

-  ГРАНИЦА НАСЕЛЕННОГО ПУНКТА СУЩЕСТВУЮЩАЯ
-  ГРАНИЦА НАСЕЛЕННОГО ПУНКТА ПРОЕКТИРУЕМАЯ

ОГРАНИЧЕНИЯ:

-  БЕРЕГОВАЯ ПОЛОСА
-  ПРИБРЕЖНАЯ ЗАЩИТНАЯ ПОЛОСА
-  ВОДООХРАННАЯ ЗОНА
-  САНИТАРНЫЕ РАЗРЫВЫ ОТ ЛЭП
-  САНИТАРНО-ЗАЩИТНЫЕ ЗОНЫ СТАЦИОНАРНЫХ ТЕХНОГЕННЫХ ИСТОЧНИКОВ
-  САНИТАРНО-ЗАЩИТНЫЕ ЗОНЫ ДИНАМИЧЕСКИХ ТЕХНОГЕННЫХ ИСТОЧНИКОВ
-  ИСТОЧНИКИ ШУМОВОГО ДИСКОМФОРТА
-  ТЕРРИТОРИИ КЛАДБИЩ
-  ИСТОЧНИКИ ЗАГРЯЗНЕНИЯ (СМ. ТАБЛИЦУ 1 СТАТЬИ 45 НАСТОЯЩИХ ПРАВИЛ)

Имя, Фамилия, Подп. и дата, Взаим. инв. №, Имя, № дубл., Подп. и дата

Правила землепользования и застройки сельского поселения Новобалтачевский сельсовет муниципального района Чекимагушевский район Республики Башкортостан					
Изм.	Кол.уч.	Лист	№Док.	Подпись	Дата
Разработал	Рудакова				
ГИП	Рудакова				
Н.контр.	Прямушко				
Карта градостроительного зонирования территории с. Новобалтачево в части границ зон особого градостроительного контроля.				Стадия	Лист
				ПЗЗ	4
					Листов
					22
Санитарно-защитные зоны техногенных стационарных и динамических источников, линейных сооружений, водозаборных зон, зон санитарной охраны водозаборов, зон охраны естественных ландшафтов. М 1:5000				ООО "ГеоПроект" г.Уфа	