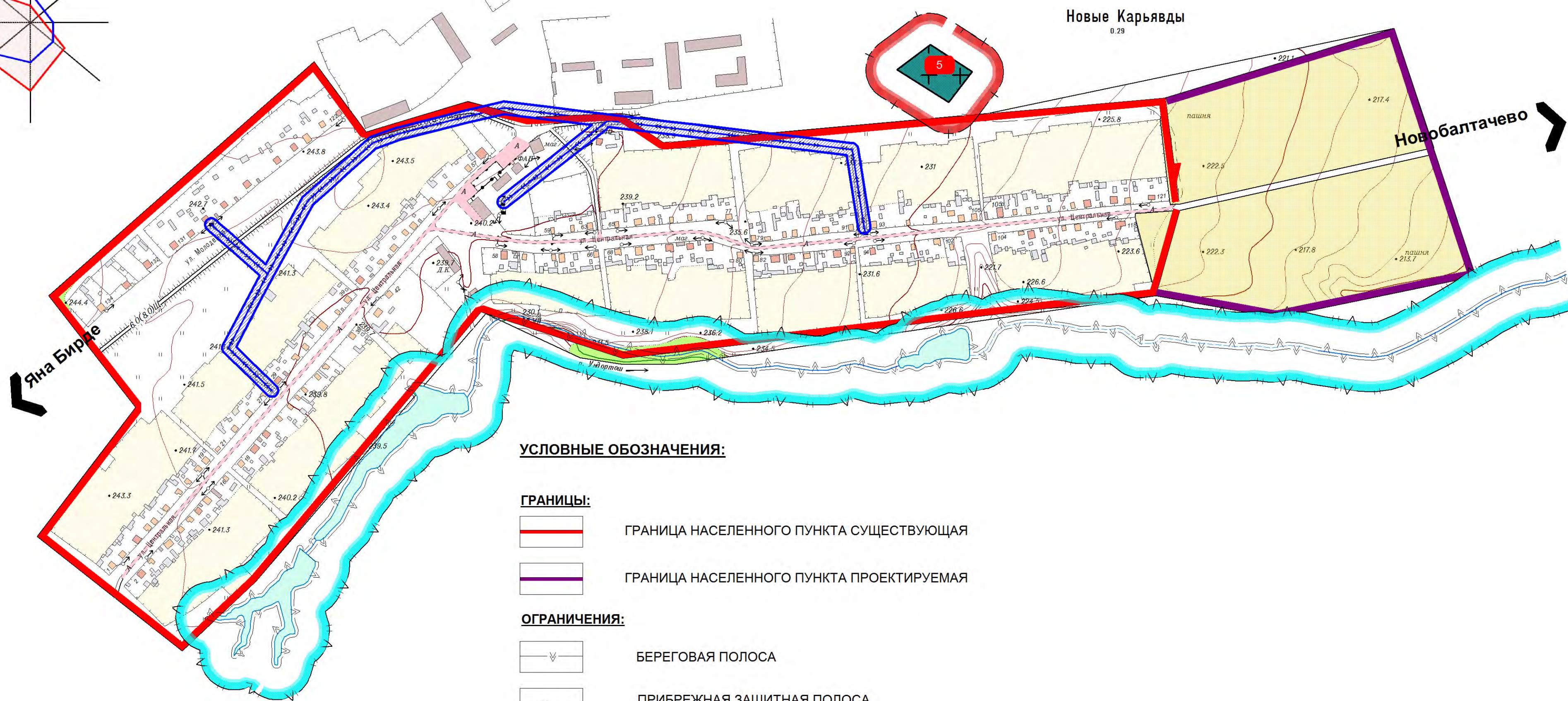
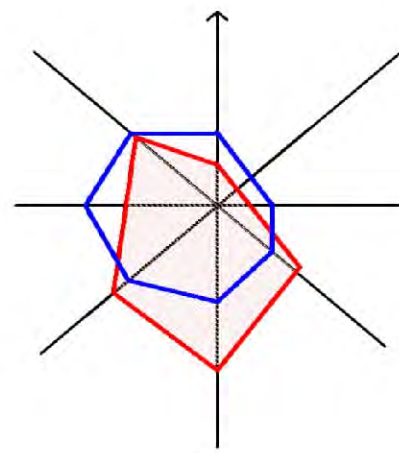




# ПРАВИЛА ЗЕМЛЕПОЛЬЗОВАНИЯ И ЗАСТРОЙКИ СЕЛЬСКОГО ПОСЕЛЕНИЯ НОВОБАЛТАЧЕВСКИЙ СЕЛЬСОВЕТ МУНИЦИПАЛЬНОГО РАЙОНА ЧЕКМАГУШЕВСКИЙ РАЙОН РЕСПУБЛИКИ БАШКОРТОСТАН

САНИТАРНО-ЗАЩИТНЫЕ ЗОНЫ ТЕХНОГЕННЫХ СТАЦИОНАРНЫХ И ДИНАМИЧЕСКИХ ИСТОЧНИКОВ, ЛИНЕЙНЫХ СООРУЖЕНИЙ. ВОДООХРАННЫЕ ЗОНЫ, ЗОНЫ САНИТАРНОЙ ОХРАНЫ ВОДОЗАБОРОВ, ЗОНЫ ОХРАНЫ ЕСТЕСТВЕННЫХ ЛАНДШАФТОВ. М 1:5000


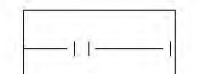






### УСЛОВНЫЕ ОБОЗНАЧЕНИЯ:

#### ГРАНИЦЫ:

-  ГРАНИЦА НАСЕЛЕННОГО ПУНКТА СУЩЕСТВУЮЩАЯ
-  ГРАНИЦА НАСЕЛЕННОГО ПУНКТА ПРОЕКТИРУЕМАЯ

#### ОГРАНИЧЕНИЯ:

-  БЕРЕГОВАЯ ПОЛОСА
-  ПРИБРЕЖНАЯ ЗАЩИТНАЯ ПОЛОСА
-  ВОДООХРАННАЯ ЗОНА
-  САНИТАРНЫЕ РАЗРЫВЫ ОТ ЛЭП
-  САНИТАРНО-ЗАЩИТНЫЕ ЗОНЫ СТАЦИОНАРНЫХ ТЕХНОГЕННЫХ ИСТОЧНИКОВ
-  ТЕРРИТОРИИ КЛАДБИЩ

Изм. №	Подп. и дата
Изм. № дубл.	Подп. и дата
Взам. инв. №	Подп. и дата
Инв. № подл.	Подп. и дата

Правила землепользования и застройки сельского поселения Новобалтачевский сельсовет муниципального района Чекимагушевский район Республики Башкортостан					
Изм.	Кол.уч.	Лист	№Док.	Подпись	Дата
Разработал	Рудакова				
ГИП	Рудакова				
Н.контр.	Прямушко				
Карта градостроительного зонирования территории с. Новые Карьявды в части границ зон особого градостроительного контроля.			Стадия	Лист	Листов
			ПЗЗ	6	22
Санитарно-защитные зоны техногенных стационарных и динамических источников, линейных сооружений. Водоохранные зоны, зоны санитарной охраны водозаборов, зоны охраны естественных ландшафтов. М 1:5000			ООО "ГеоПроект" г.Уфа		